













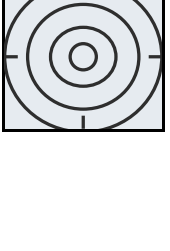
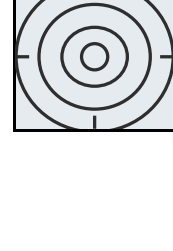
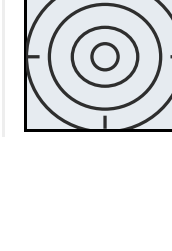
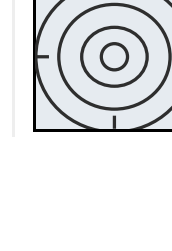
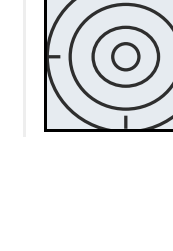

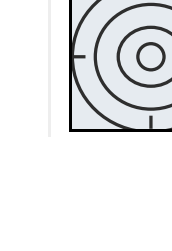


Météo Angers

Région Pays de la Loire, France, 47.47°N 0.55°O 50m s.n.m.

<p>Sam Aujourd'hui</p>  <p>34 °C 19 °C ↗ 15 km/h - ☀10h Prévisibilité: très haute</p>	<p>Dim Demain</p>  <p>25 °C 16 °C ➡ 22 km/h - ☀8h Prévisibilité: haute</p>	<p>Lun 29/8</p>  <p>25 °C 16 °C ➡ 14 km/h - ☀4h Prévisibilité: haute</p>	<p>Mar 30/8</p>  <p>27 °C 12 °C ↙ 9 km/h - ☀9h Prévisibilité: haute</p>	<p>Mer 31/8</p>  <p>28 °C 13 °C ↙ 7 km/h - ☀11h Prévisibilité: très haute</p>	<p>Jeu 1/9</p>  <p>27 °C 14 °C ↓ 11 km/h - ☀2h Prévisibilité: haute</p>	<p>Ven 2/9</p>  <p>27 °C 16 °C ↙ 9 km/h - ☀9h Prévisibilité: moyenne</p>
--	--	--	---	---	--	--

Samedi


	05 ⁰⁰	08 ⁰⁰	11 ⁰⁰	14 ⁰⁰	17 ⁰⁰	20 ⁰⁰	23 ⁰⁰
 Température (°C)	19°	20°	27°	33°	34°	30°	22°
 Température ressentie (°C)	19°	20°	28°	34°	34°	30°	22°
 Direction du vent	↖E	↑S	↙SO	↙OSO	↙SO	↙OSO	↙ONO
 Vitesse du vent (km/h)	4-9	5-20	11-23	15-23	13-24	10-23	11-22
 Précipitation (mm/3h)	-	-	-	-	-	-	-
 Probabilité de précipitation	0	0	0	0	0	13	6
 rainSPOT Distribution des précipitations dans un rayon de 15 km							


Bulletin météorologique à Angers pour samedi

Pendant l'après-midi et la nuit, le temps qui s'installe est généralement clair. En début de journée, quelques passages nuageux sont prévus. La journée est principalement ensoleillée avec quelques nuages ici ou là.

Avant l'aube du samedi, il souffle une légère brise. Pendant toute la journée, il souffle une jolie brise. Pendant la journée, la vitesse du vent devrait s'élever à 15km/h. Pendant la nuit, le vent vient de l'est et tout au long de la journée, il vient du sud-ouest.


Pour samedi, les prévisions du temps à Angers sont assez stables et devraient être correctes.

 **uv 6**
 ↑ 07:18
 ↓ 20:48

 **02:07**
 ↓ 17:29


Pression: 1014 hpa
 Fuseau horaire: CEST
 Domaine: NEMS4
 Dernière mise à jour: 27/08/2016 09:30

Couverture nuageuse par satellite (2 dernières heures)



Cette animation montre **la couverture nuageuse observée par satellite**. Les nuages élevés et les nuages denses sont représentés en blanc, les nuages bas et le brouillard en gris. Les croix oranges montrent les lieux où **des foudres** ont été détectées (en Europe). Le marqueur de position est situé sur **Angers**. Cette carte utilise les images satellites infrarouges pour calculer la température des nuages. La température des nuages bas et du brouillard est difficile à distinguer de celle du sol, c'est pourquoi l'identification de ces nuages est parfois inexacte. Copyright 2016 [EUMETSAT](#) / meteoblue.

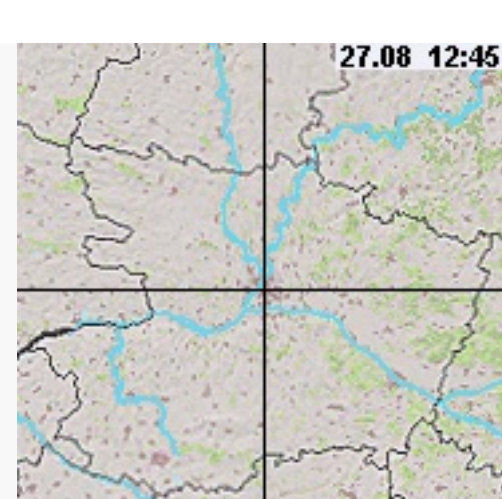
Radar et prévision de précipitation à courte échéance pour Angers



Le marqueur de position est placé sur Angers. Cette animation montre le **Radar des précipitations** pour l'heure précédente. La bruine ou les légères chutes de neiges peuvent ne pas être détecté par le radar. L'**intensité des précipitations** est visible avec un code couleur allant du bleu clair au violet foncé.

Précipitation de 0 mm en Angers à 12:45-14:00

Radar des précipitations



Prévision locale de précipitations à court terme:

Précipitation de 0 mm en Angers à 12:45-14:00

L'animation montre la distribution des précipitations pour l'heure suivante. La foudre de la dernière demi-heure est affichée sous forme de croix rouges. Angers est situé au centre.



Lignes de flux du vent sont animées en haut de la carte de la vitesse du vent ou de la température. Différentes couches d'altitude peuvent être sélectionnés dans le haut à droite du menu. Cliquez sur le bouton pour plein écran pour obtenir une vue plus grande avec plus d'options.

Plus

- [Météo 14-jours - Angers](#)
- [Météogramme - 5 jours - Angers](#)