
























Météo Le Mans

Région Pays de la Loire, France, 48°N 0.2°E 61m s.n.m.

Mer Aujourd'hui  7 °C 1 °C ↗ 17 km/h - *9h Prévisibilité: très haute	Jeu Demain  5 °C -1 °C ↗ 17 km/h - *8h Prévisibilité: très haute	Ven 23/2  4 °C -3 °C ↗ 17 km/h - *9h Prévisibilité: très haute	Sam 24/2  6 °C -2 °C ↖ 16 km/h - *9h Prévisibilité: très haute	Dim 25/2  4 °C -3 °C ↖ 18 km/h - *10h Prévisibilité: haute	Lun 26/2  0 °C -5 °C ↖ 22 km/h - *10h Prévisibilité: haute	Mar 27/2  -1 °C -7 °C ↖ 21 km/h ☁ *8h Prévisibilité: haute
---	--	--	--	--	--	--

Mercredi


	02 ⁰⁰	05 ⁰⁰	08 ⁰⁰	11 ⁰⁰	14 ⁰⁰	17 ⁰⁰	20 ⁰⁰	23 ⁰⁰
 Température (°C)	5°	3°	2°	5°	7°	6°	2°	1°
 Température ressentie (°C)	2°	-1°	-2°	0°	1°	0°	-2°	-4°
 Direction du vent	↖ ENE	↗ NE	↗ NNE	↗ NE	↗ NE	↗ NE	↗ NE	↗ NE
 Vitesse du vent (km/h)	10-23	11-25	10-31	15-30	17-31	17-30	11-26	10-26
 Précipitation (mm/3h)	-	-	-	-	-	-	-	-
 Probabilité de précipitation	0%	0%	0%	0%	0%	0%	0%	0%
 Précipitations horaire								
 rainSPOT Distribution des précipitations dans un rayon de 15 km								


Bulletin météorologique au Mans pour mercredi

Avant l'aube de mercredi, le temps est couvert avec parfois quelques éclaircies. Le temps s'améliore et les nuages se dissipent durant la journée. La journée reste généralement ensoleillée avec quelques nuages.





Avant l'aube de mercredi, il souffle une légère brise. Au cours de la journée, il souffle une jolie brise. Pendant la journée, on prévoit des vents jusqu'à 17km/h. Le vent vient du nord-est.

Pour mercredi, les prévisions du temps au Mans sont assez stables et devraient être correctes.

 **2**
 ↑ 07:59
 ↓ 18:26

 **10:42**
 ↓ 24:00

Pression: 1021 hpa
 Fuseau horaire: CET
 Domaine: NEMS4
 Dernière mise à jour: 21/02/2018 08:52

Précipitation:  <1 mm  1-2 mm  2-5 mm  >5 mm

Le marqueur de lieu est placé sur **Le Mans**.

Cette animation montre la **couverture nuageuse comme observée par satellite**. Les nuages élevés et nuages avec un développement vertical sont affichés en blanc, les nuages bas et le brouillard en gris. Cette carte utilise l'infrarouge télémétrie par satellite pour calculer la température des nuages. Les nuages bas et le brouillard sont difficiles à distinguer des températures du sol et pourraient donc être inexacts.

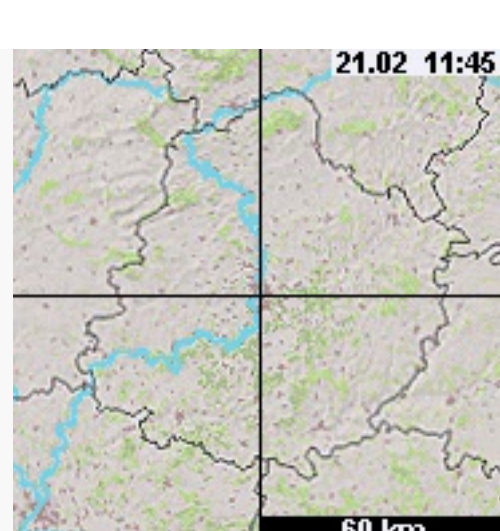
La précipitation est estimée à partir des radars et des satellites. Les calculs des précipitations pour la nuit par le satellite sont moins précises que pour le jour. Les croix oranges marquent les lieux où la **foudre a été détectée (sur Europe)**.

Copyright 2018 EUMETSAT / meteoblue. Données de foudre fournies par nowcast.

Radar et prévision de précipitation à courte échéance pour Le Mans

Le marqueur de position est placé sur Le Mans. Cette animation montre le radar des précipitations avec un retard de 1 heure. La bruine ou les légères chutes de neiges peuvent ne pas être détectées par le radar. L'intensité des précipitations est visible avec un code couleur allant du bleu clair au violet foncé.

Précipitation de 0 mm en Le Mans à 11:30-12:45



Prévision locale de précipitations à court terme:

Précipitation de 0 mm en Le Mans à 11:30-12:45

L'animation montre la distribution des précipitations pour l'heure suivante. La foudre de la dernière demi-heure est affichée sous forme de croix rouges. Le Mans est situé au centre.

Données de foudre fournies par [nowcast](#).

Notre météoigramme 5 jours pour Le Mans offre toutes les informations météorologiques synthétisés en 3 graphes :

- Graphe des température avec pictogrammes météorologiques. La durée du jour est indiquée en jaune pour chaque jour.
- Nuages à différentes altitudes : de peu de nuages (gris clair) à ciel nuageux (gris foncé). L'histogramme bleu foncé montre les précipitations horaires et le bleu clair, les averses. Une astérisque indique de possibles chutes de neige.
- Les prévisions de vitesse de vent sont en bleu et les rafales de vents en vert. Les flèches indiquent la direction du vent.



Les lignes de flux du vent sont animées en haut de la carte de la vitesse du vent ou de la température. Différentes couches d'altitude peuvent être sélectionnés dans le haut à droite du menu. Cliquez sur le bouton pour plein écran pour obtenir une vue plus grande avec plus d'options.