






















Météo Angers

Région Pays de la Loire, France, 47.47°N 0.55°O 50m s.n.m.

Mer Aujourd'hui  27 °C 8 °C 20 km/h - 13h Prévisibilité: très haute	Jeu Demain  24 °C 13 °C 14 km/h - 11h Prévisibilité: très haute	Ven 20/4  25 °C 14 °C 10 km/h - 12h Prévisibilité: très haute	Sam 21/4  26 °C 14 °C 12 km/h - 11h Prévisibilité: très haute	Dim 22/4  24 °C 14 °C 22 km/h - 11h Prévisibilité: haute	Lun 23/4  17 °C 8 °C 12 km/h - 7h Prévisibilité: moyenne	Mar 24/4  15 °C 9 °C 15 km/h - 0h Prévisibilité: moyenne
--	---	---	---	--	--	--

Mercredi


	05 ⁰⁰	08 ⁰⁰	11 ⁰⁰	14 ⁰⁰	17 ⁰⁰	20 ⁰⁰	23 ⁰⁰
							
Température (°C)	8°	9°	20°	26°	25°	22°	18°
Température ressentie (°C)	6°	8°	18°	25°	22°	21°	17°
Direction du vent	ENE	E	ESE	SE	SE	SE	SE
Vitesse du vent (km/h)	5-18	5-26	13-29	20-33	17-25	10-16	7-25
Précipitation (mm/3h)	-	-	-	-	-	-	-
Probabilité de précipitation	0%	0%	0%	0%	0%	0%	0%
Précipitations horaire							
rainSPOT Distribution des précipitations dans un rayon de 15 km							


Bulletin météorologique à Angers pour mercredi

Durant toute la journée, le temps qui s'installe est généralement clair. Le soleil arrive parfois à s'imposer.

Avant l'aube du mercredi, il souffle une légère brise. Au cours de la journée, il souffle une jolie brise. Pendant la journée, on prévoit des vents jusqu'à 20km/h. Durant la nuit et le matin, le vent vient de l'est et au cours de l'après-midi, il vient du sud-est.

Pour mercredi, les prévisions du temps à Angers sont assez stables et devraient être correctes.

 07:07
20:56

 08:53
23:49

Pression: 1025 hpa
Fuseau horaire: CEST
Domaine: NEMS4
Dernière mise à jour: 18/04/2018 10:40

Précipitation:  <1 mm  1-2 mm  2-5 mm  >5 mm

Le marqueur de lieu est placé sur **Angers**.

Cette animation montre la **couverture nuageuse comme observée par satellite**. Les nuages élevés et nuages avec un développement vertical sont affichés en blanc, les nuages bas et le brouillard en gris. Cette carte utilise l'infrarouge télémétrie par satellite pour calculer la température des nuages. Les nuages bas et le brouillard sont difficiles à distinguer des températures du sol et pourraient donc être inexacts.

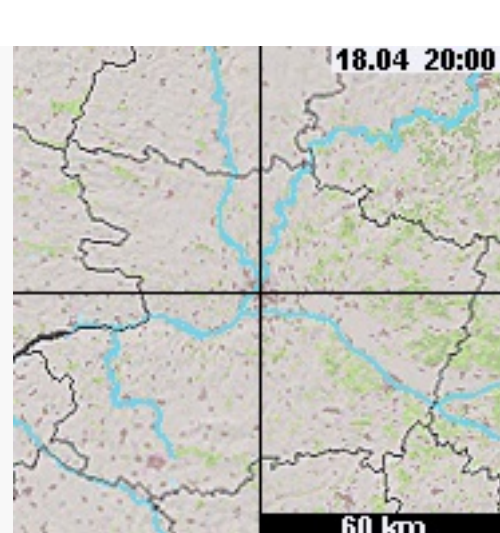
La précipitation est estimée à partir des radars et des satellites. Les calculs des précipitations pour la nuit par le satellite sont moins précises que pour le jour. Les croix oranges marquent les lieux où la foudre a été détectée (sur Europe).

Copyright 2018 [EUMETSAT](#) / [meteoblue](#). Données de foudre fournies par [nowcast](#).

Radar et prévision de précipitation à courte échéance pour Angers

Le marqueur de position est placé sur Angers. Cette animation montre le radar des précipitations avec un retard de 1 heure. La bruine ou les légères chutes de neiges peuvent ne pas être détectées par le radar. L'intensité des précipitations est visible avec un code couleur allant du bleu clair au violet foncé.

Précipitation de 0 mm en Angers à 20:00-21:15



Prévision locale de précipitations à court terme:


Précipitation de 0 mm en Angers à 20:00-21:15

L'animation montre la distribution des précipitations pour l'heure suivante. La foudre de la dernière demi-heure est affichée sous forme de croix rouges. Angers est situé au centre.

Données de foudre fournies par [nowcast](#).

Notre météoogramme 5 jours pour Angers offre toutes les informations météorologiques synthétisés en 3 graphes :

- Graphe des température avec pictogrammes météorologiques. La durée du jour est indiquée en jaune pour chaque jour.
- Nuages à différentes altitudes : de peu de nuages (gris clair) à ciel nuageux (gris foncé). L'histogramme bleu foncé montre les précipitations horaires et le bleu clair, les averse. Une astérisque indique de possibles chutes de neige.
- Les prévisions de vitesse de vent sont en bleu et les rafales de vents en vert. Les flèches indiquent la direction du vent.



Les lignes de flux du vent sont animées en haut de la carte de la vitesse du vent ou de la température. Différentes couches d'altitude peuvent être sélectionnés dans le haut à droite du menu. Cliquez sur le bouton pour plein écran pour obtenir une vue plus grande avec plus d'options.