






Cartes des routes françaises (autoroutes en jaune) voies rapides en rouge


[Plus de détails](#)

 Bourrichon (motorways) ; fond de carte / bottom map : File:France location map-Regions and departements.svg by Sting - fr:Sting — Travail personnel autoroutes/motorways : données de la carte © les contributeurs d'OpenStreetMap, CC-BY-SA Openstreetmap via mapcruzin.com ; Shoreline and international boundaries: World Data Base II (public domain) ; Internal boundaries: taken from Image:Contours_des_départements_français_(Mercator).svg (re-projected) created by user:Wagner51 with free IGN data.

 CC BY 3.0

 File: France autoroutes map-fr.svg

 Création : 10 mai 2012

 Emplacement : 46° 15' 0" N, 2° 6' 0" E

Carte du réseau autoroutier de la France, avec régions et départements distingués. Échelle approximative : 1:3 000 000

[À propos de cette interface](#) | [Discussion](#) | [Aide](#)